

## Las fortificaciones de la guerra civil en “Las Matas” (9 Marzo 2014)


### La Guerra Civil en Asturias

En Asturias la guerra civil tiene varias peculiaridades:

A) **Una duración inferior a otras regiones** (de Julio de 1936 a Octubre de 1937) dada la rápida ocupación del frente norte por el ejército franquista.

B) **El mantenimiento de la capital (Oviedo) en dominio de los sublevados durante todo el periodo**, merced a la habilidad del coronel Aranda, que logró engañar a los dirigentes republicanos, los primeros días, manifestando su fidelidad, para, a continuación, sublevarse, la ciudad permaneció sitiada durante 3 meses y, luego, precariamente comunicada con Galicia, merced a un estrecho “pasillo” hasta la victoria franquista en todo el Norte. Durante unas semanas se mantuvo otro foco sublevado en el cuartel de Simancas en Gijón, que fue conquistado por los gubernamentales

C) **El aislamiento de las autoridades republicanas en Asturias**, separados del resto el territorio gubernamental casi desde el inicio de la guerra. En un primer momento se constituyen, como en otras regiones, comités locales, que en Noviembre de 1936 se unifican, en el Comité Provincial del Frente Popular, con sede en Gijón y representación de todas las fuerzas políticas fieles a la república. Este Comité se transformará en el **Consejo de Asturias y León** (aunque no tiene ninguna autoridad sobre la provincia leonesa) con presidencia del socialista Belarmino Tomás, pocas semanas antes de la evacuación definitiva, el consejo se autodenominará “soberano” (Agosto 1937).



### El asedio de Oviedo

La batalla de las autoridades fieles al gobierno republicano por la conquista de Oviedo tiene al menos dos fases:

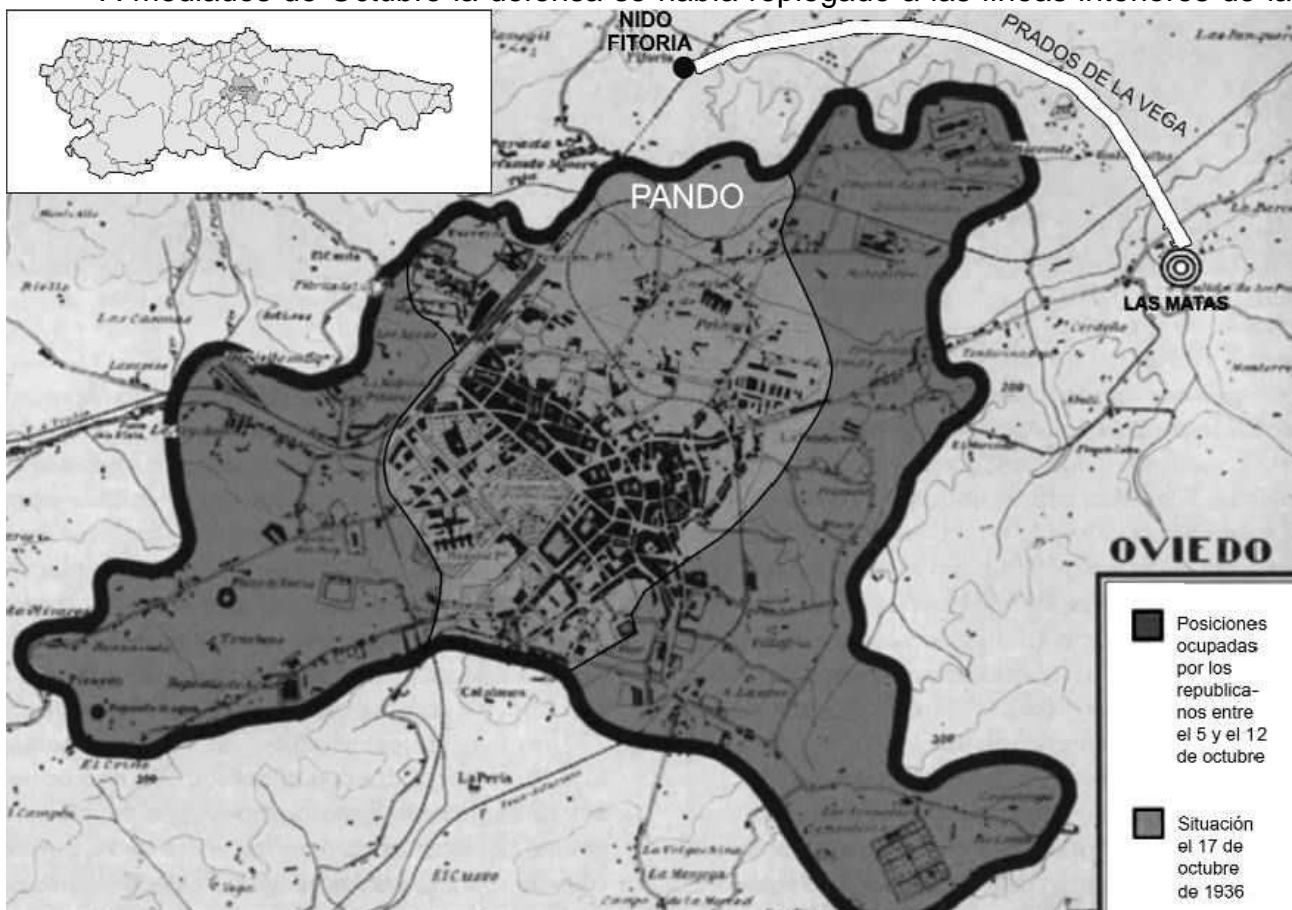
## Conocimiento histórico del entorno 2013-14

1ª) Desde el 19 de julio de 1936, fecha de la sublevación de la guarnición con el coronel Aranda y el comandante Caballero, al frente, hasta el 17 de octubre de 1936, en que se rompe el cerco.

2ª) Mantenimiento de la situación, hasta el final del Frente Norte (Octubre 36- Octubre 37), comunicado Oviedo, con Occidente por un estrecho pasillo, la ofensiva franquista va a desplazarse desde el Este al Oeste (batalla de Bilbao, "pacto de Santoña" y batalla del Oriente de Asturias). En este periodo, un momento culminante fue la ofensiva sobre Oviedo de Febrero de 1937.

En los primeros tres meses la ciudad permaneció aislada, sometida a bombardeos y ataques que se incrementaron tras la caída de los cuarteles de Gijón, los sublevados contaban con unos 3.000 hombres (de ellos 2/3 militares y guardia civil) y abundante armamento. Aranda, basaba su defensa en simples trincheras excavadas en tierra, reforzadas por sacos terreros, y en construcciones, defendidas por abundantes armas automáticas. Contaban con una línea exterior, basada en el cuadrilátero: La Cruz, los pabellones de la Cadellada, el cementerio, el depósito de agua y la colina de Pando. La defensa interior era el mismo perímetro de la ciudad

A mediados de Octubre la defensa se había replegado a las líneas interiores de la



ciudad y apenas contaba con 500 hombres útiles. El 17 de Octubre, "los regulares", punta de lanza de las "columnas gallegas", logran romper la resistencia republicana pasando el Nalón (puente de Peñaflor) y desde el Escamplero abren un pasillo de comunicación con la ciudad, tropas gallegas (la bandera de Pontedeume) entra en Oviedo por la carretera

de San Claudio, desde entonces se puede evacuar la población civil y reforzar la guarnición.

A partir de ese momento la ciudad es “una cuña” en el territorio republicano. Aranda, renunció a la posibilidad de continuar la ofensiva desde la ciudad y solo se hicieron intentos desde la cordillera (flanco sur del territorio republicano), y, la que resultó definitiva, desde el Este.

En Noviembre-Diciembre, el general fiel a la republica, Llano de Encomienda, dirigió una ofensiva en todo el frente Norte, con el fin de aliviar la presión de los sublevados sobre Madrid, los pequeños éxitos en el frente de Oviedo fueron y efímeros.

En Febrero de 1937 se planeó una gran ofensiva para cortar el “pasillo de Grado” y recuperar Oviedo, en ella participaron varias brigadas de “gudaris” vascos, desplazados desde Bilbao. Esta ofensiva acabó conquistando



la loma de Pando, con lo que cortó la carretera de San Claudio y obligó a los sublevados a abrir una pista militar por el Naranco, para comunicar la ciudad, pero no tuvo mas efectos. Desde entonces, el frente de Oviedo, pese a los bombardeos y las labores de fortificación, permaneció bastante “tranquilo”, salvo una última ofensiva republicana sobre el “pasillo”, en agosto, En octubre vino el hundimiento del Norte republicano y la caída de Gijón.

El resultado de 15 meses de guerra civil, fue que la ciudad resultó una de las que mas destrucciones sufrió, debiendo ser reconstruida por Regiones Devastadas.

### Las fortificaciones de Las Matas



La colina de Las Matas se encuentra encima del actual polígono del Espíritu Santo, al que le da nombre una capilla semi-abandonada. En este cerro, hoy cubierto de praderías, con bastante maleza, se ubicaban importantes obras de fortificación republicanas, de las que incluso se conserva un croquis, de época, en los archivos militares. Hay que considerar que el actual polígono ha interrumpido una línea continuada de trincheras y fortificaciones que enlazaba con la zona de Prado de la Vega, la Monxina, Matalablina (frente al reducto sublevado de La Cadellada) y de allí con las faldas del Naranco.

Los republicanos desarrollaron una labor fortificadora ingente, (“fortificar es ganar la guerra” fue un lema prodigado) que en algunas zonas llegó tener una profundidad de 5 líneas, a base de nidos de hormigón para armas automáticas (“a prueba de bombardeos”), enlazados con trincheras también de hormigón (“blindadas” en la terminología de la época) baterías acasamatadas, refugios, polvorines y puestos de mando subterráneos....

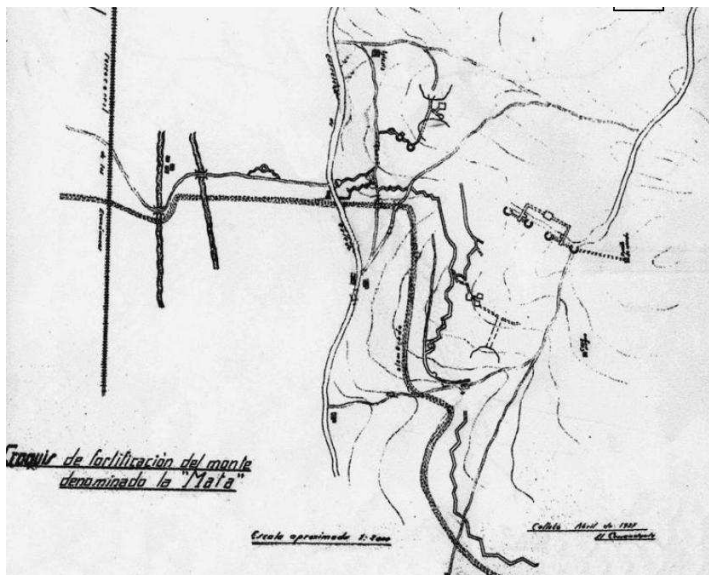
En la construcción de estas fortificaciones no intervino solamente personal militar, sino que a través de la puesta en marcha del Decreto nº 244 del Ministerio de la Guerra de 29 de octubre de 1936 se movilizó a todo hombre entre 16 y 45 años para prestar servicio en las labores de fortificación, también se utilizaron prisioneros y se conservan bastantes testimonios orales, escritos y gráficos de estas labores de fortificación

La construcción de las obras de fábrica en Las Matas, sustituyendo a otras fortificaciones provisionales (terreras, barricadas, sacos terreros), se llevó a cabo en el verano de 1937 y muestra de ello, son un par de epígrafes, de los meses de Julio y Agosto. Según el croquis conservado el conjunto presenta varias fases constructivas.

Las Matas tiene una doble función, defensiva y ofensiva, con la primera intentaba evitar la salida de los defensores en una eventual ruptura de frente, por otra parte la función ofensiva se basa en la conquista de la plaza por medio de la guerra de sitio.

A partir de las labores constructivas se puede establecer la presencia de tres grandes conjuntos bélicos, organizados escalonadamente (vanguardia, conjunto artillero y flanco); donde se encuentran elementos ofensivos (batería artillera) y otros defensivos (red de trincheras y puestos de tiro de armamento ligero).

Las baterías artilleras se sitúan en la zona mas alta del complejo, pues desde esta ubicación se pretendía beneficiar el tiro curvo de los cañones. Son 4 emplazamientos artilleros. Las casamatas artilleras ofrecían una construcción cupular a base de ladrillo, hormigón y viguetas de hierro, con el fin de permanecer ocultos a la observación aérea y protegerse de los impactos enemigos. Eran de planta circular, tenían una gran tronera en la zona de fuego y acceso por detrás. En la actualidad se encuentran colmatadas de basura y restos de su cubierta, destruidas, fueron despojadas en la posguerra para aprovechar las viguetas metálicas, Subterráneamente hay una red de túneles y conducciones



abovedadas, construidas en mampostería, combinando el ladrillo y hormigón. Esta estructura tiene tres accesos, se organiza la red con un pasillo central, con un refugio cuadrangular y dos grandes pasillos laterales que son de acceso a las piezas, este acceso se realizaba por escaleras ascendentes, en el pasillo occidental hay dos huecos,

uno de ellos, casi cegado por los desprendimientos, el mas cercano a las escaleras, quizás sirvió de polvorín.

Las casamatas de Las Matas, debieron estar equipadas con piezas de tamaño ligero/medio, cañones de 75 m. m., obuses de 114,3

Este tipo de construcción para proteger la artillería que asediaba la ciudad de Oviedo, es muy frecuente en el frente asturiano, se conservan restos de 13 emplazamientos en los alrededores de Oviedo, todos con similar estructura protectora, si bien, variando el número de piezas (solo se conservan 4 baterías de 4 cañones).

En la zona a menor cota de la colina se observa una galería semienterrada, que conserva casi todo su recorrido, es obra de ladrillo, con armazón de cemento y hormigón, en el techo se situaron respiraderos a distancias regulares, en algunas partes esta galería esta clausurada por los cascotes y deslizamientos del terreno.

En primera línea se colocó un nido de ametralladoras, de planta circular,



semienterrado y con dos aspilleras. En él aparece el epígrafe “Eugenio 2-8-1937” y a continuación la “damnatio” de un nombre o alias, que debió ser borrado en época para dificultar la identificación de la persona que hizo el graffiti.

Una galería de fusileros, en primera línea presenta 9 troneras para el disparo y respiraderos.

En el flanco, otra galería cubierta se interna en la roca (en una gruta hoy colmatada) y comunicaba con un nido de ametralladoras en la zona mas elevada, una

escalinata comunicaba el nido con la galería. En las cercanías de la galería un gran bunker (puesto de mando) semidestruido.

Las construcciones conservadas, son solo una parte de las realizadas, pues con seguridad, una cercana cantera y los rellenos han hecho desaparecer casi completamente la red de trincheras terreras que unirían todas las estructuras, y que hoy, o están cubiertas por la vegetación, o solo se adivinan en el terreno

Visitar estas galerías es toda una experiencia, que nos traslada imaginariamente a los violentos días del verano de 1937.

Estos importantes testimonios de arquitectura militar y memoria de sucesos históricos que ensangrentaron la región hace más de 70 años, corre actualmente peligro por la urbanización del entorno de Oviedo. La zona va ser rebautizada como "Jardines de Colloto" y estos restos iban a desaparecer como ya desaparecieron los que ocuparían la vaguada, que hay es el polígono del Espíritu Santo y los recientemente destruidos en el entorno del nuevo hospital (Prado de la Vega). En el 2009, la Comisión de Patrimonio ha decidido que una parte se conserve, recientemente, (marzo 2012) se han iniciado trámites para su catalogación dentro del Inventario del Patrimonio Histórico asturiano.

## **BIBLIOGRAFÍA**

-ALVAREZ MARTÍNEZ, Valentín REQUEJO PAGÉS, Otilia y ALONSO RODRÍGUEZ, N. La arqueología de la Guerra civil en Asturias. Estado de la cuestión y una propuesta de actuación: el complejo fortificado de Las Matas (Oviedo) en "*Erada*" *Revista d, Historia Contemporanea d, Asturias*, nº 2 año 2008 pags 79-115.

-ARAMA 36/37: Estudio histórico del sector militar Colloto-Lugones en el frente de Oviedo durante la Guerra Civil. Asturias 2007

-CORES FERNÁNDEZ DE CAÑETE, Antonio: El sitio de Oviedo. Madrid 1975.

-GONZÁLEZ PRIERO, Luis Aurelio, PALOMARES, Loli y ARGUELLES, José Luis: La Maginot Cantábrica 50 rutas por escenarios de la Guerra Civil en Asturias y León. Madrid 2007.

-HUERTA NUÑO, Manuel Antonio: Los vigilantes silenciosos. Las construcciones de la Guerra Civil en Asturias Grado 2011

-VV.AA. *Casamata. Anuario de la Asociación para la recuperación de la Arquitectura Militar Asturiana 1936-37*. Asturias 2009 y 2010

-VV.AA. *Complutum* Arqueología de la Guerra Civil Española. Madrid 2009

## **PAGS WEB:**

-<http://www.arama.org.es/>

-<http://guerraenlauniversidad.blogspot.com/>

-<http://gallery.frentenorte.es/main.php>